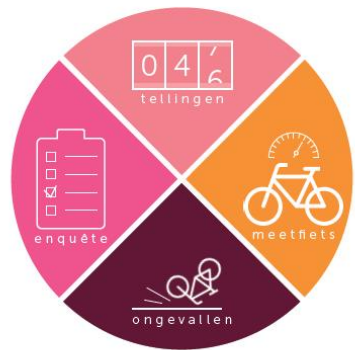


Fietsbarometer

2020

Stand van zaken presentaties

Folder



Stand van zaken presentaties

Folder

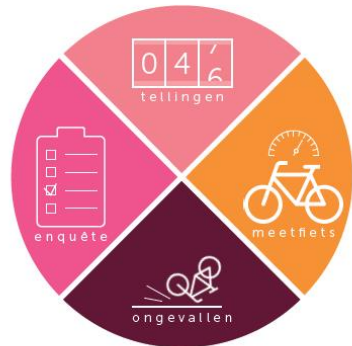


Presentatie



Stand van zaken presentaties

Folder

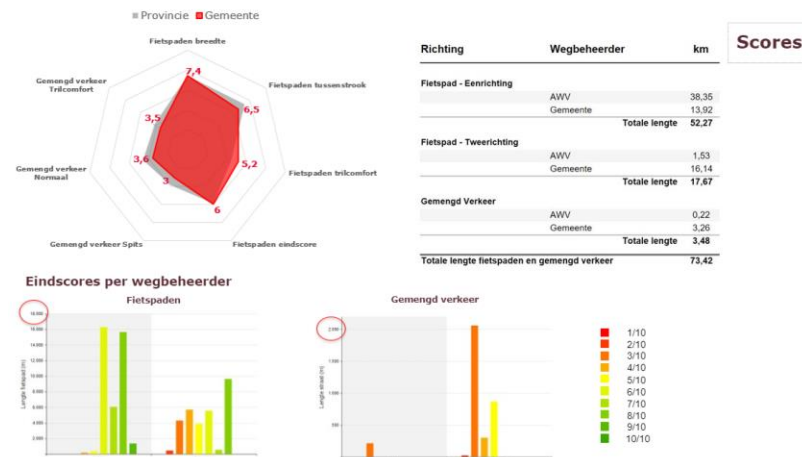


Presentatie

Fietspaden: Eindscore

Provincie Antwerpen

13 - 12/01/2021



Richtlijnen fietsbeleid

Provincie Antwerpen Provinciale Fietsbarometer

Contacteer ons MENU

Richtlijnen fietsbeleid

Op deze webpagina vind je goede voorbeelden die kunnen helpen bij vaak voorkomende vragen omtrent fietsbeleid. De provincie Antwerpen deelt hier ook de eigen expertise.

Van verkeerskundige richtlijnen, draaiboeken, dienstorders en adviezen voor fietsinfrastructuur, tot goede voorbeelden over het inrichten van kruisingen, het al dan niet plaatsen van paaltjes, fietsstroken, fietsuggestroeken enzovoort. Ze kunnen tot verdere ondersteuning voor het fietsbeleid van de districten, gemeenten en steden dienen.

Deel dit op

- Fietsinfrastructuur
- Fietsen in gemengd verkeer
- Fietsoversteken, kruisingen
- Knelpunten
- Speedpedelecs
- Bedrijventerreinen
- Interessante bronnen



Fietsinfrastructuur Afmetingen - type - afscherming

Fietsen in gemengd verkeer Fietsuggestestroken - fietsstraten - voorwaarden gemengd verkeer

Fietsoversteken, kruisingen Voorrangregels - inrichting - middenland - veiligheid

Knelpunten Paaltjes - rugdekking - hoogteverschillen - wachttijden



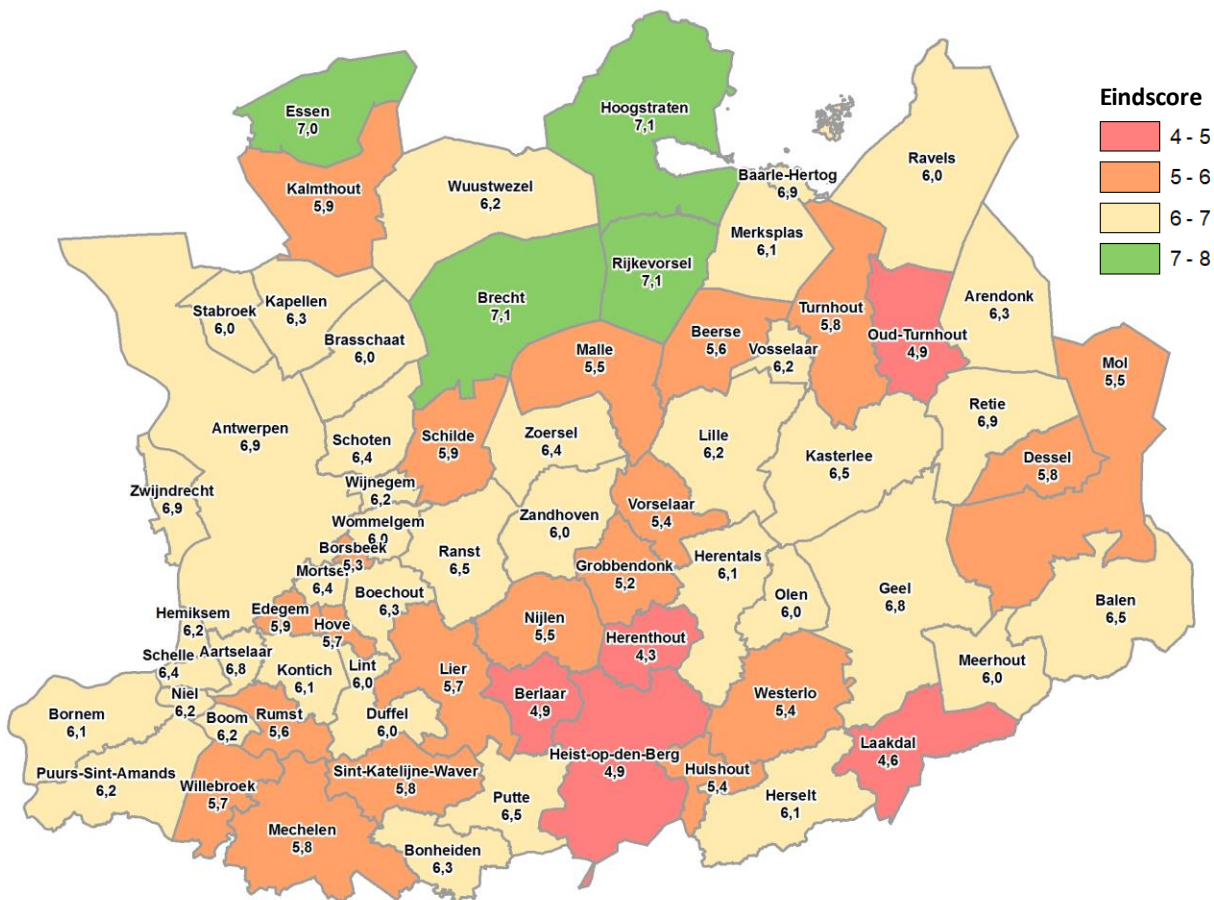
Speedpedelecs waar toegelaten - wegcode - visie

Bedrijventerreinen Fietsgeschiktheid

Interessante bronnen Extra informatie richtlijnen fietsbeleid

Score gemeenten

Fietspaden



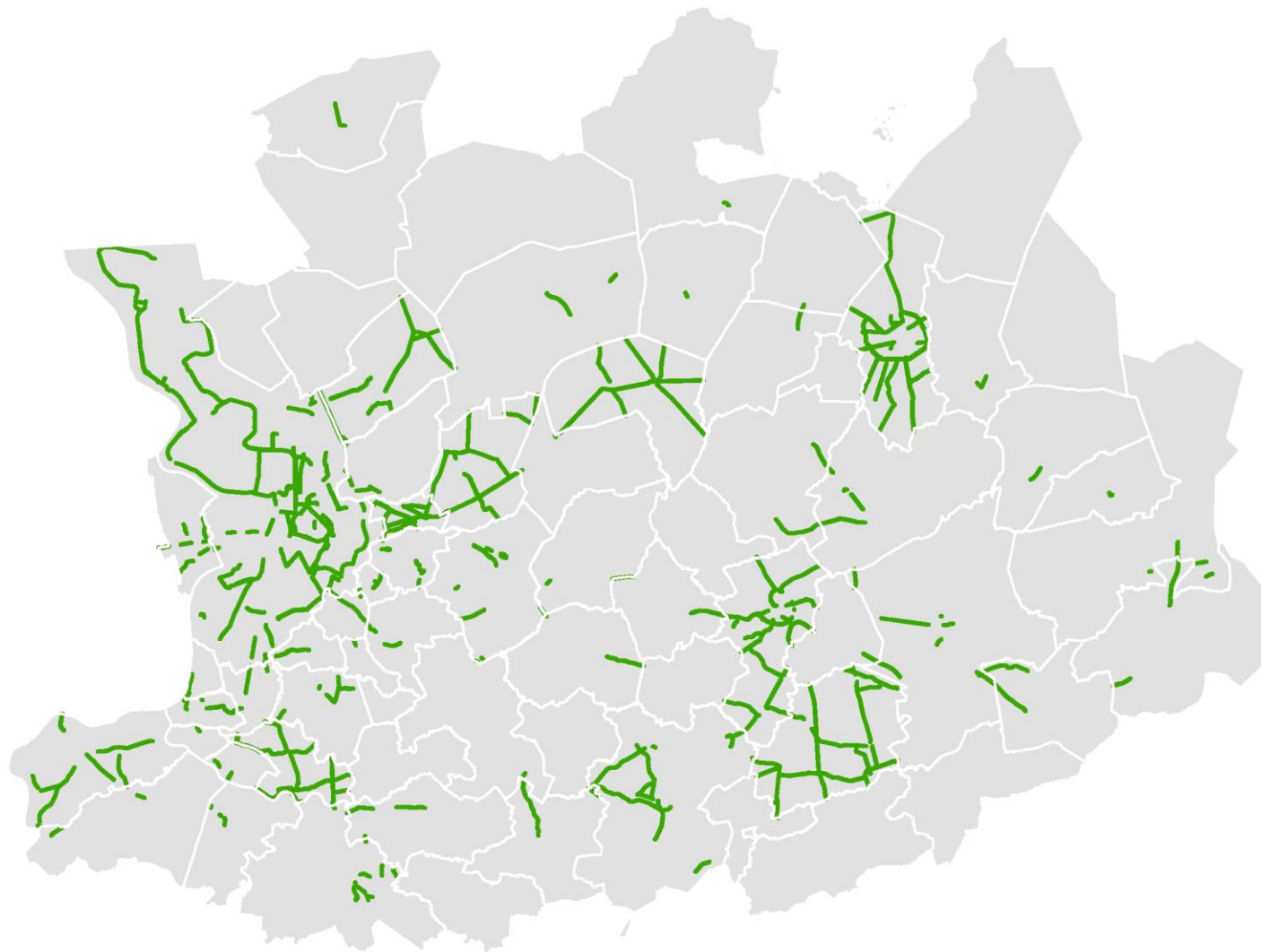
Nieuwe metingen

Actueel houden inventaris

- aanleg/heraanleg infrastructuur
- tracé onderzoek
- netwerkwijzigingen

2019-2020

- **687 km geactualiseerd** (16%)
- waarvan 73 km fietsostrade



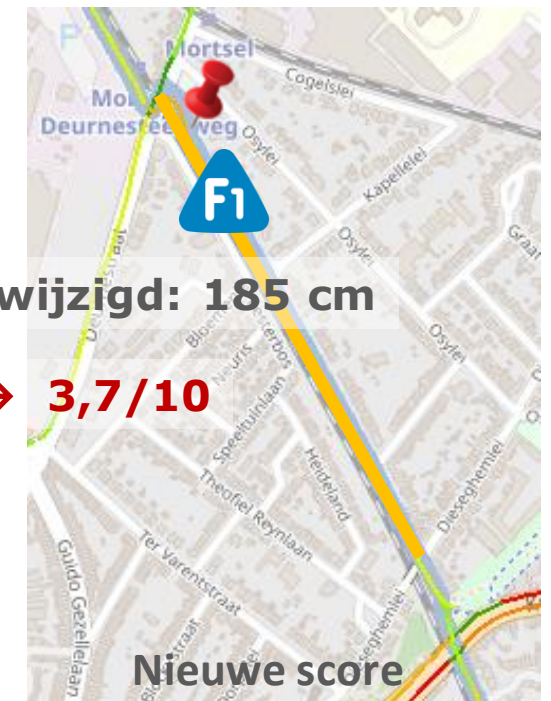
Meetfiets – breedtescore fietsostrades



Meetfiets – breedtescore fietsostrades



Meetfiets – breedtescore fietsostrades



Meetfiets – inzicht verkeersveiligheid



22 km



©Het Laatste Nieuws

Oplossing



Meetfiets – inzicht verkeersveiligheid



22 km



©Het Laatste Nieuws

Oplossing



183 km



Oplossing

- Conform fietspad
- Maatregelen voor geschikt samengebruik

Meetfiets – inzicht verkeersveiligheid



22 km



©Het Laatste Nieuws

Oplossing



183 km



Oplossing

- Conform fietspad
- Maatregelen voor geschikt samengebruik

183 km



Oplossing

- Conform fietspad
- Maatregelen voor geschikt samengebruik

Tellingen – toppers 2020

17.227.264
fietsers geteld

Arrondissement Antwerpen

1.577.172 Antwerpen - Mercatorstraat

1.410.136 Antwerpen - Steenplein

871.762 Antwerpen – Kolonel Silvertopstraat

Arrondissement Mechelen

1.168.485 Duffel – Onze-lieve-Vrouwlaan (N14)

1.048.947 Mechelen – Station Nekkerspoel 

842.326 Mechelen - Brusselsepoort

Arrondissement Turnhout

376.038 Turnhout - jaagpad kanaal Dessel-Schoten 

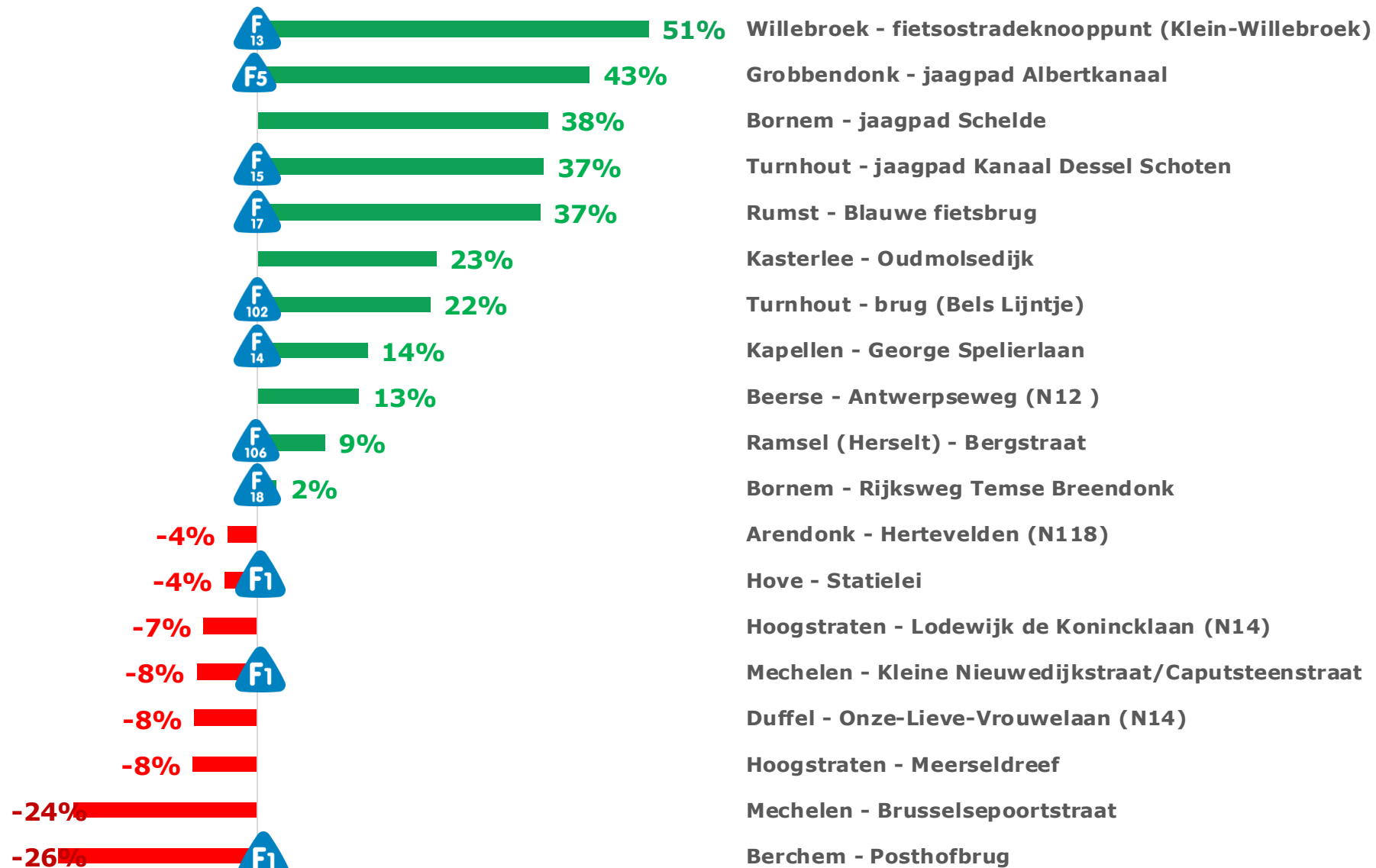
359.941 Grobbendonk - jaagpad Albertkanaal 

285.645 Ramsel (Herselt) - Bergstraat 

Tellingen – trend functioneel fietsen

2019 → 2020

Trend totaal provincie: +1%

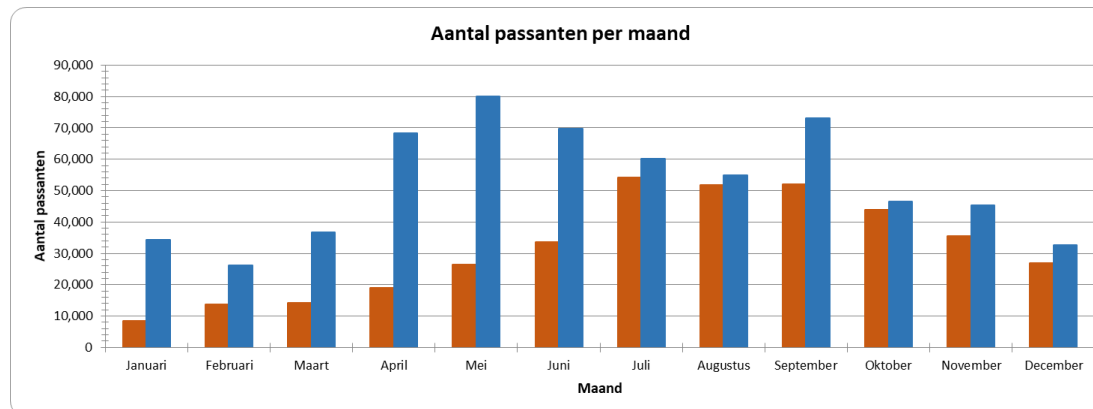
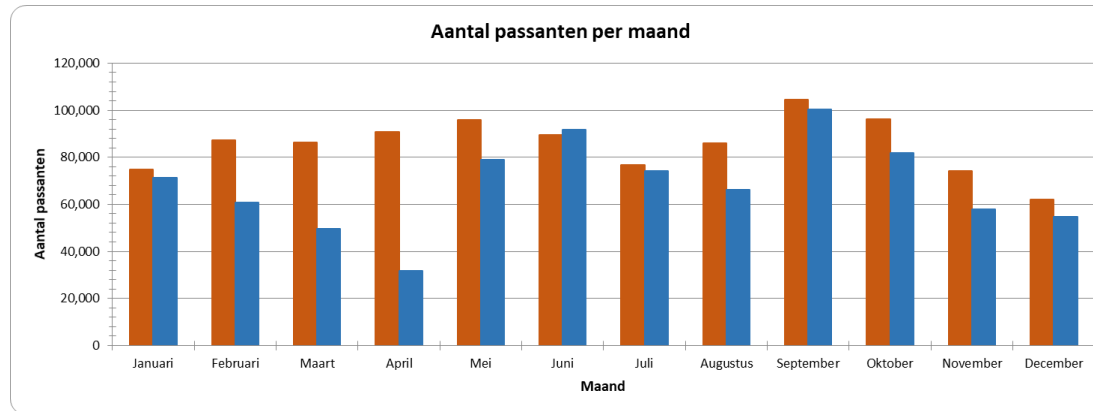


Tellingen – trend fietsgedrag

Berchem

2019
2020

Willebroek



Besluit



Fietsen zit in de lift

Meer mensen comfortabel op de fiets
(telling/enquête)

Besluit



DATA



INZICHT



ACTIE

- Aanpassen verkeersborden
- Fietsgeschiktheidsmaatregelen
- Geschikte fietsinfrastructuur